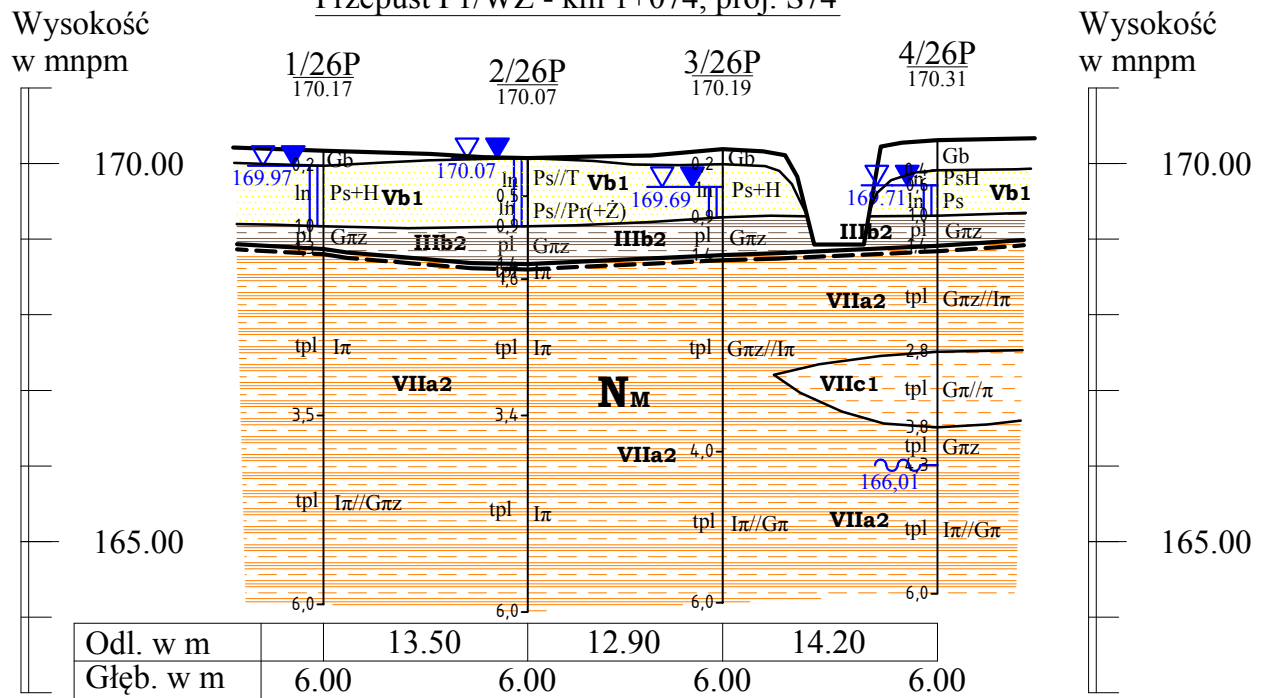


Budowa drogi ekspresowej S19 na odcinku
Nisko (węzeł "Zapacz" z węzłem) - węzeł Sokołów Małopolski Północ"
PRZEPUSTY DROGOWE
- węzeł "Zapacz" - wariant I

PRZEKROJE I PROFILE GEOLOGICZNO-INŻYNIERSKIE I/WZ - I/WZ

Skala: 1:500
1:100

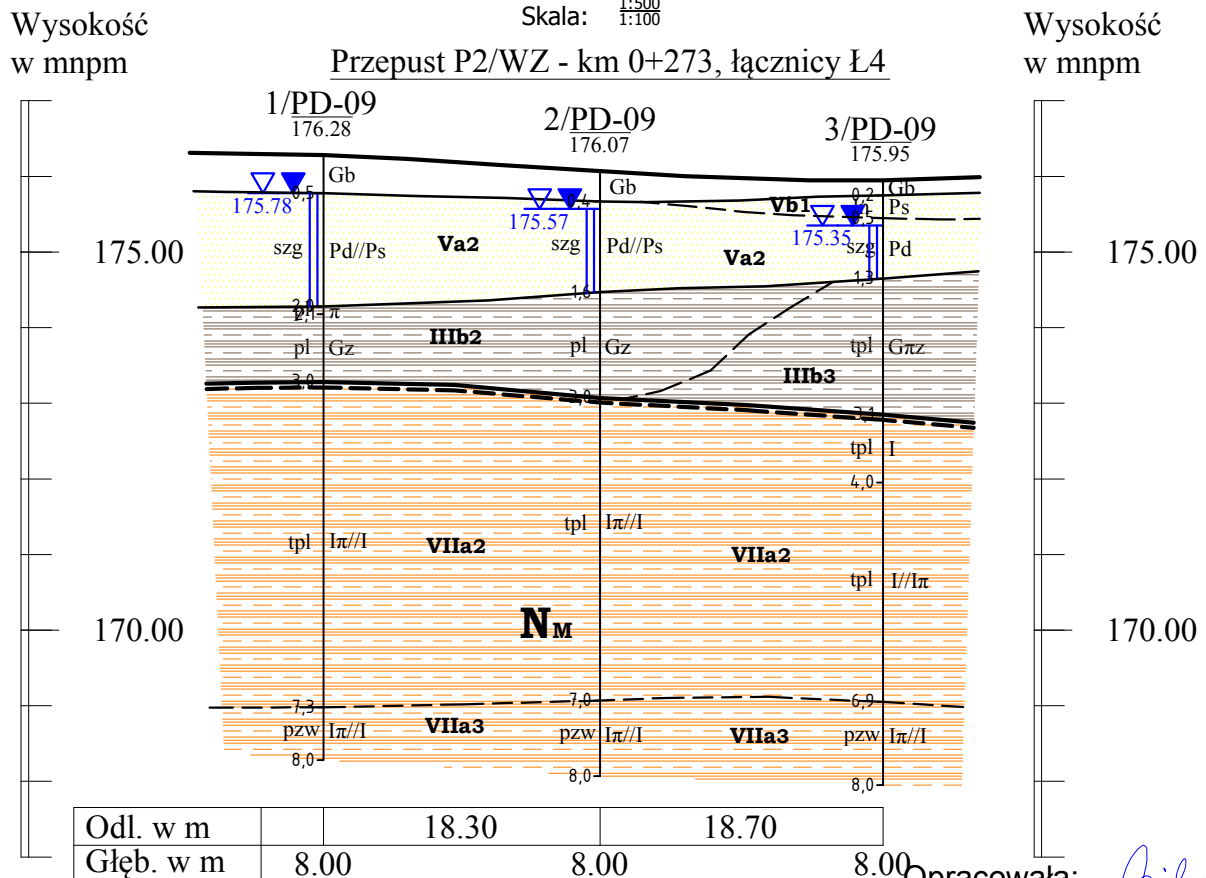
Przepust P1/WZ - km 1+074, proj. S74



GEOLOGICZNO-INŻYNIERSKIE II/WZ - II/WZ

Skala: 1:500
1:100

Przepust P2/WZ - km 0+273, łącznicy Ł4

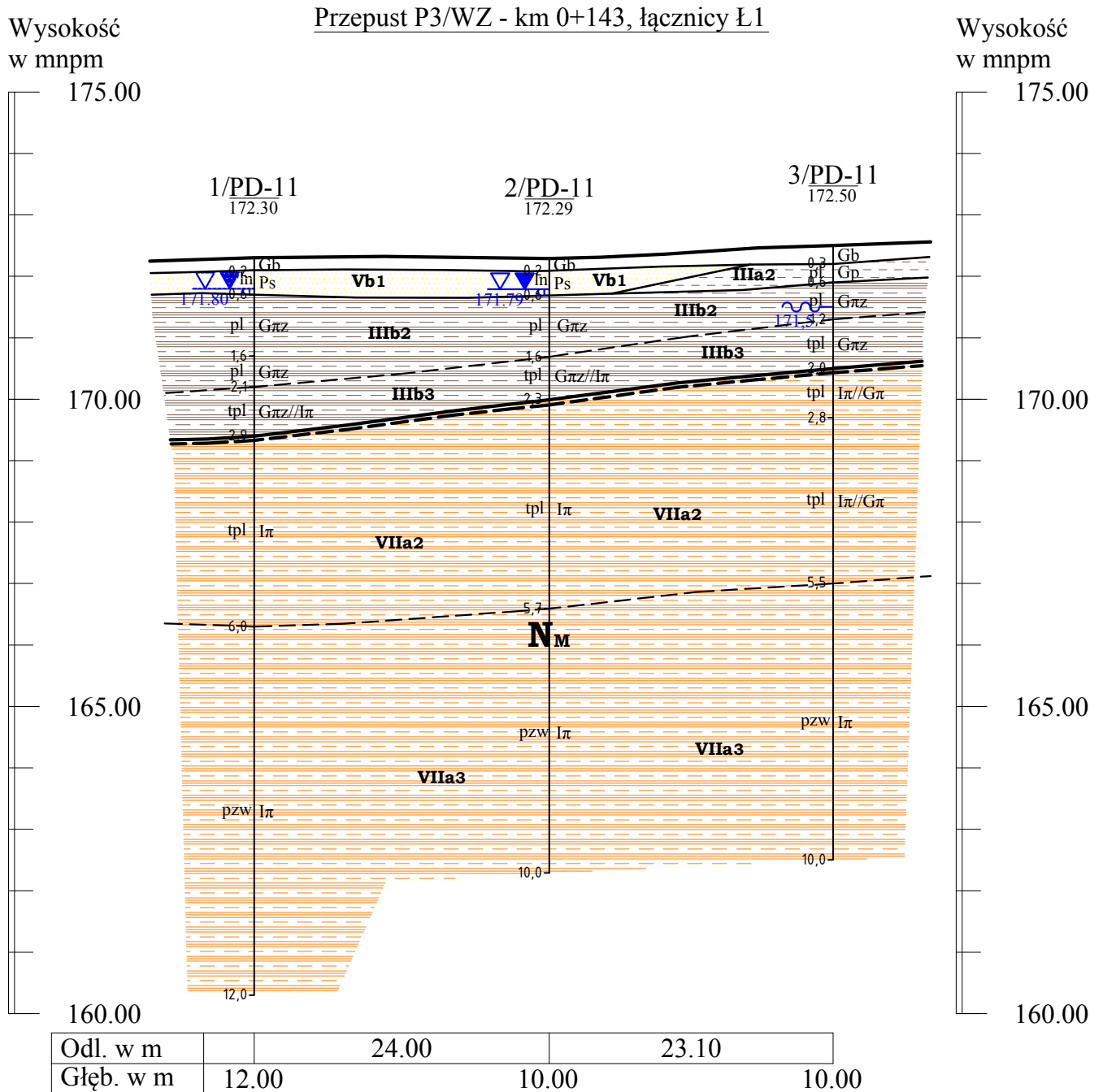


Opracowała:
mgr inż. Agnieszka Biskup

Budowa drogi ekspresowej S19 na odcinku
Nisko (węzeł "Zapacz" z węzłem) - węzeł Sokołów Małopolski Północ"
PRZEPUSTY DROGOWE
- węzeł "Zapacz" - wariant I

PRZEKROJE I PROFILE GEOLOGICZNO-INŻYNIERSKIE III/WZ-III/WZ

Skala: $\frac{1:500}{1:100}$



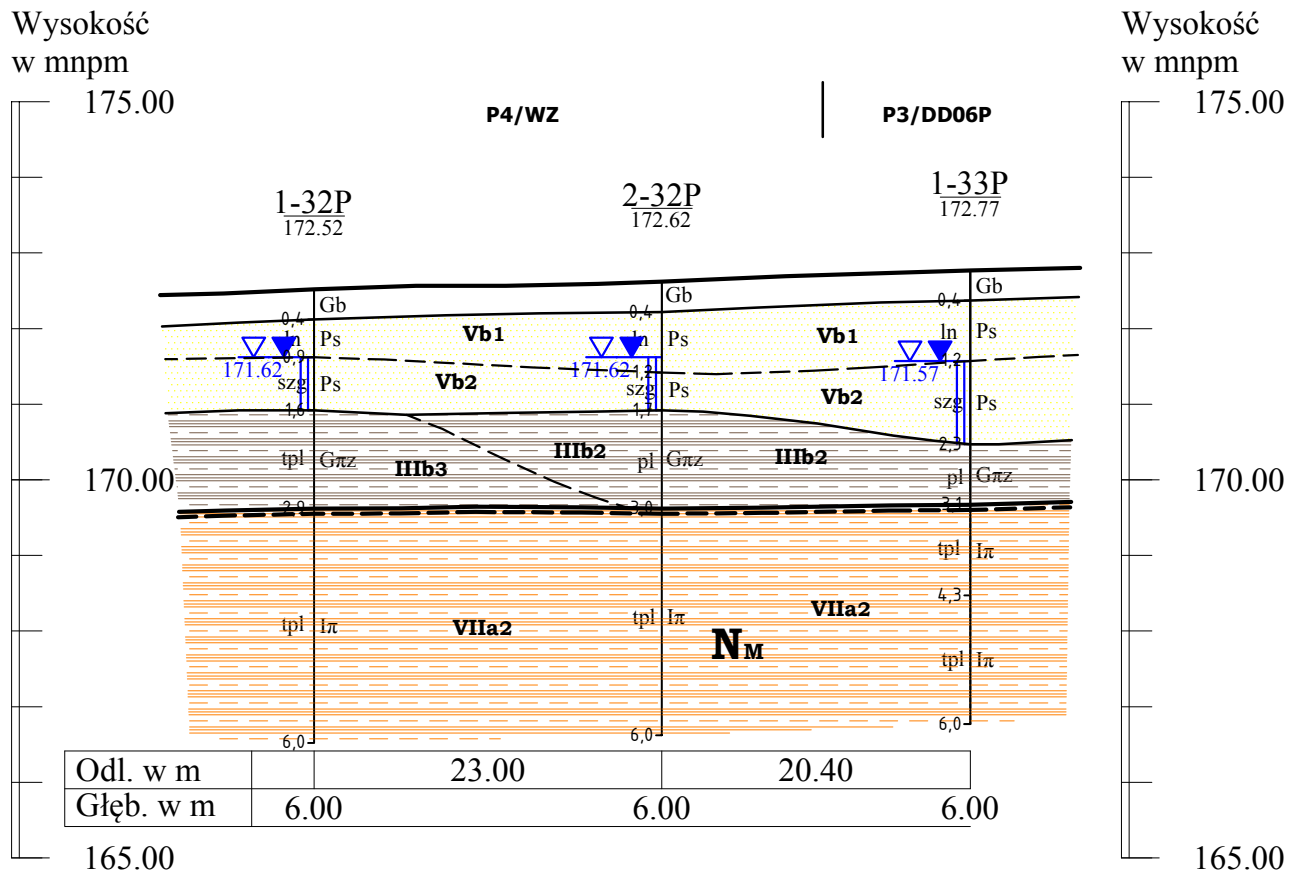
Opracowała:
mgr inż. Agnieszka Biskup

Budowa drogi ekspresowej S19 na odcinku
Nisko (węzeł "Zapacz" z węzłem) - węzeł Sokołów Małopolski Północ"
PRZEPUSTY DROGOWE
- węzeł "Zapacz" - wariant I

PRZEKROJE I PROFILE GEOLOGICZNO-INŻYNIERSKIE IV/WZ-IV/WZ

Skala: $\frac{1:500}{1:100}$

Przepust P4/WZ - km 0+237, łącznicy Ł1



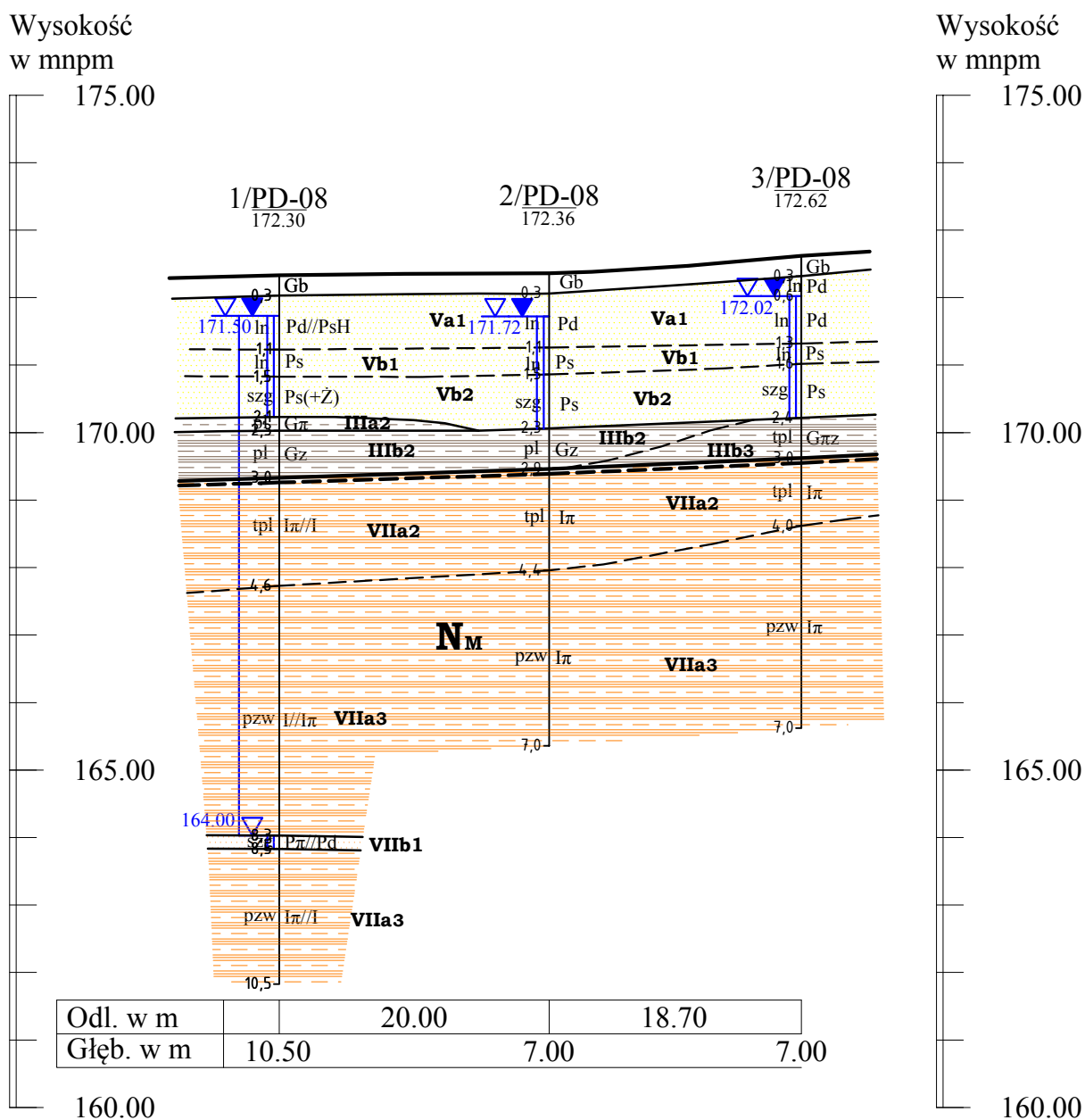
Opracowała:
mgr inż. Agnieszka Biskup

Budowa drogi ekspresowej S19 na odcinku
Nisko (węzeł "Zapacz" z węzłem) - węzeł Sokołów Małopolski Północ"
PRZEPUSTY DROGOWE
- węzeł "Zapacz" - wariant I

PRZEKROJE I PROFILE GEOLOGICZNO-INŻYNIERSKIE V/WZ-V/WZ

Skala: $\frac{1:500}{1:100}$

Przepust P5/WZ - km 0+103, łącznicy Ł2



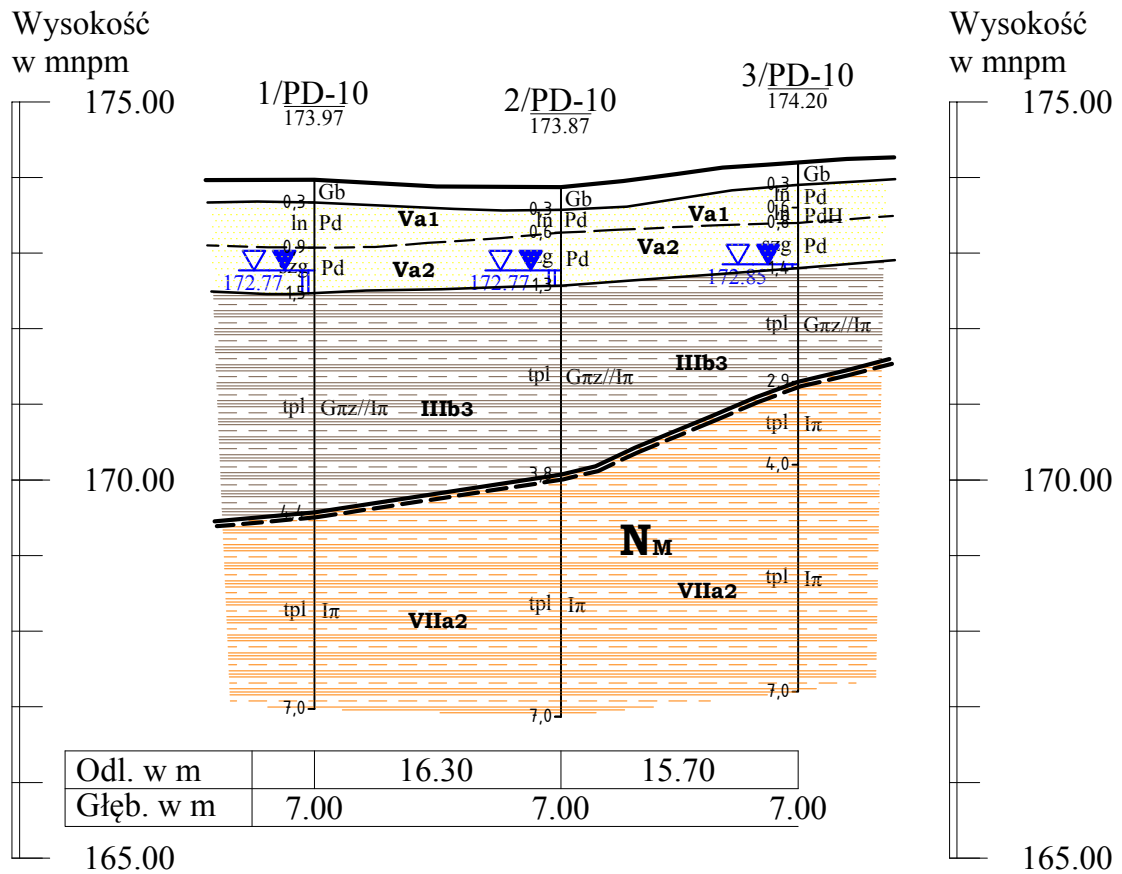
Opracowała:
mgr inż. Agnieszka Biskup

Budowa drogi ekspresowej S19 na odcinku
Nisko (węzeł "Zapacz" z węzłem) - węzeł Sokołów Małopolski Północ"
PRZEPUSTY DROGOWE
- węzeł "Zapacz" - wariant I

PRZEKROJE I PROFILE GEOLOGICZNO-INŻYNIERSKIE VI/WZ - VI/WZ

Skala: $\frac{1:500}{1:100}$

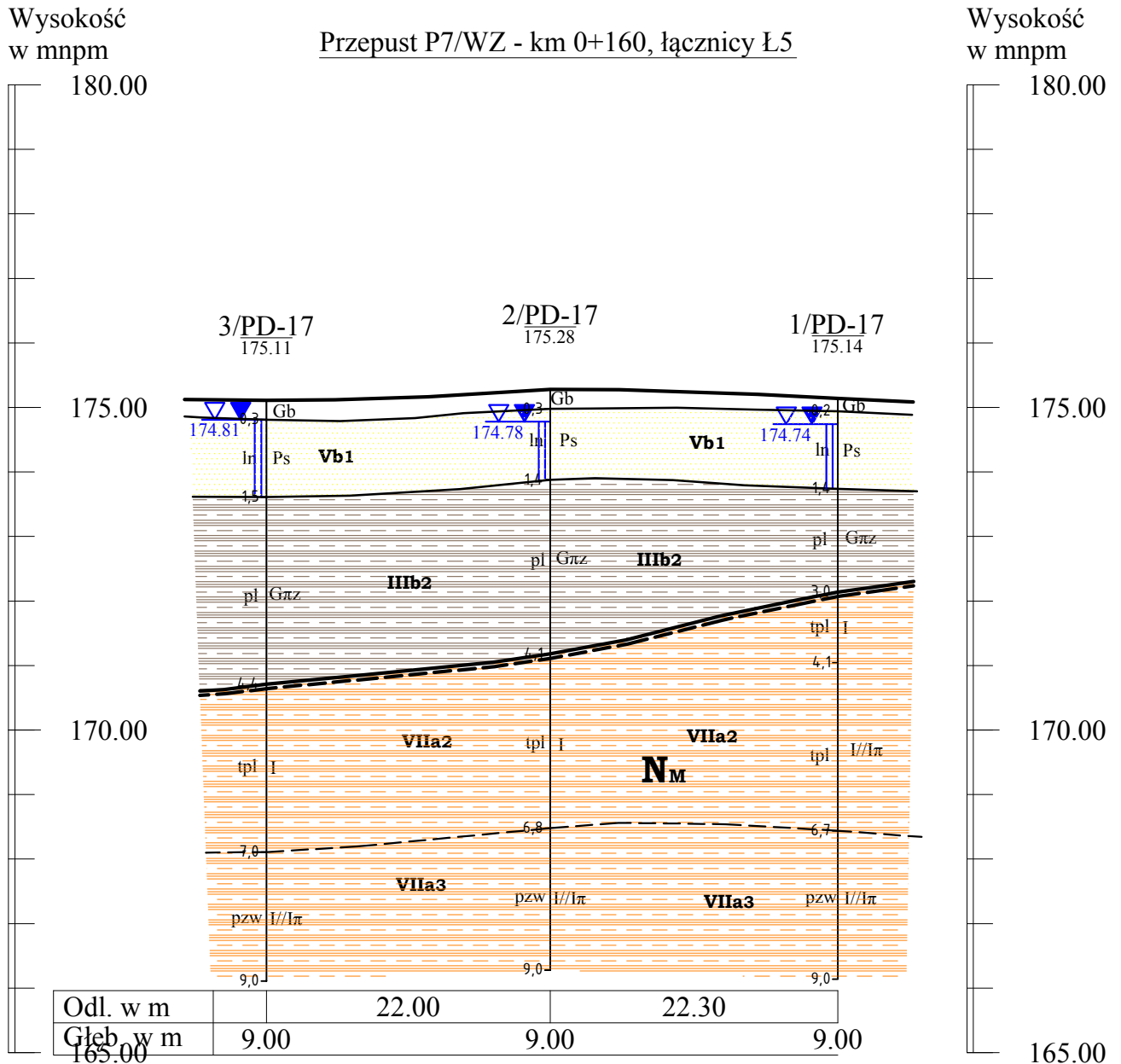
Przepust P6/WZ - km 0+341, łącznicy Ł5



Opracowała:
mgr inż. Agnieszka Biskup

Budowa drogi ekspresowej S19 na odcinku
Nisko (węzeł "Zapacz" z węzłem) - węzeł Sokołów Małopolski Północ"
PRZEPUSTY DROGOWE
- węzeł "Zapacz" - wariant I

PRZEKROJE I PROFILE GEOLOGICZNO-INŻYNIERSKIE VII/WZ - VII/WZ

Skala: $\frac{1:500}{1:100}$ 

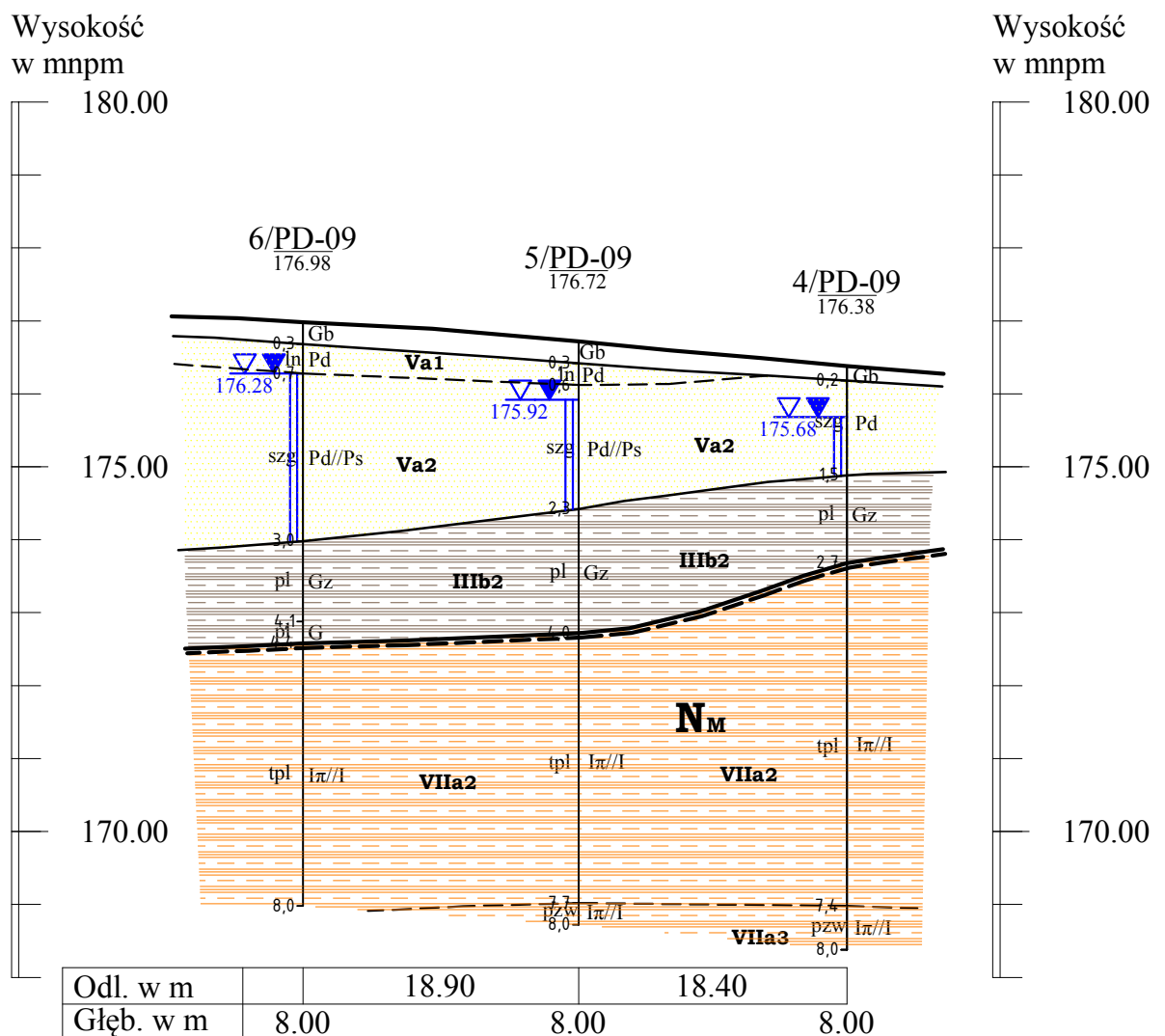
Opracowała:
mgr inż. Agnieszka Biskup

Budowa drogi ekspresowej S19 na odcinku
Nisko (węzeł "Zapacz" z węzłem) - węzeł Sokołów Małopolski Północ"
PRZEPUSTY DROGOWE
- węzeł "Zapacz" - wariant II

PRZEKROJE I PROFILE GEOLOGICZNO-INŻYNIERSKIE VIIIWZ-VIIIWZ

Skala: $\frac{1:500}{1:100}$

Przepust P1/WZ - km 0+272, łącznicy P1



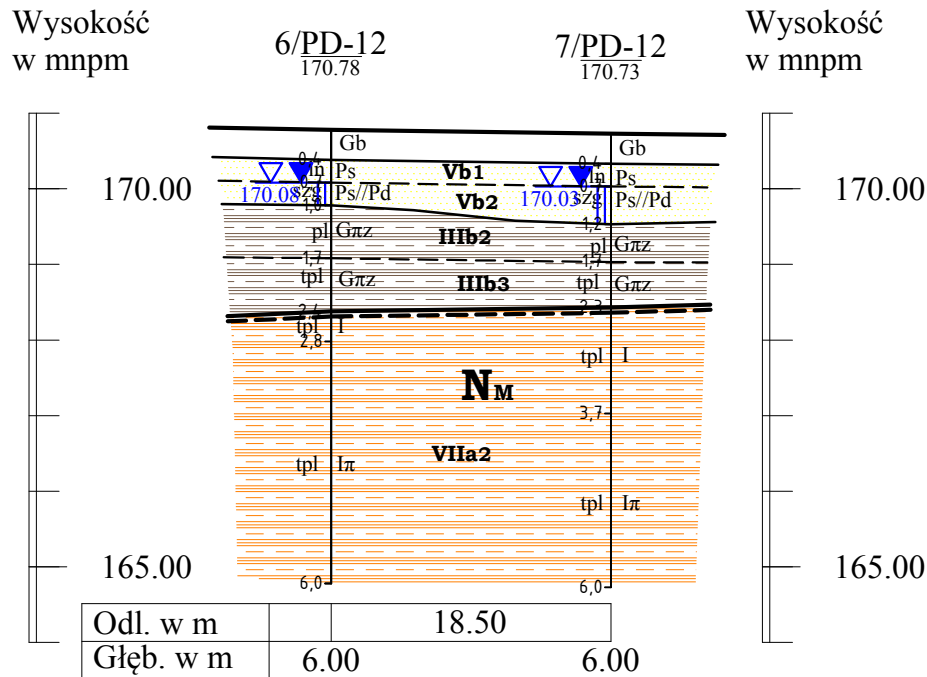
Opracowała:
mgr inż. Agnieszka Biskup

**Budowa drogi ekspresowej S19 na odcinku
Nisko (węzeł "Zapacz" z węzłem) - węzeł Sokołów Małopolski Północ"**
PRZEPUSTY DROGOWE
- węzeł "Zapacz" - wariant II

PRZEKROJE I PROFILE GEOLOGICZNO-INŻYNIERSKIE IX/WZ-IX/WZ

Skala: $\frac{1:500}{1:100}$

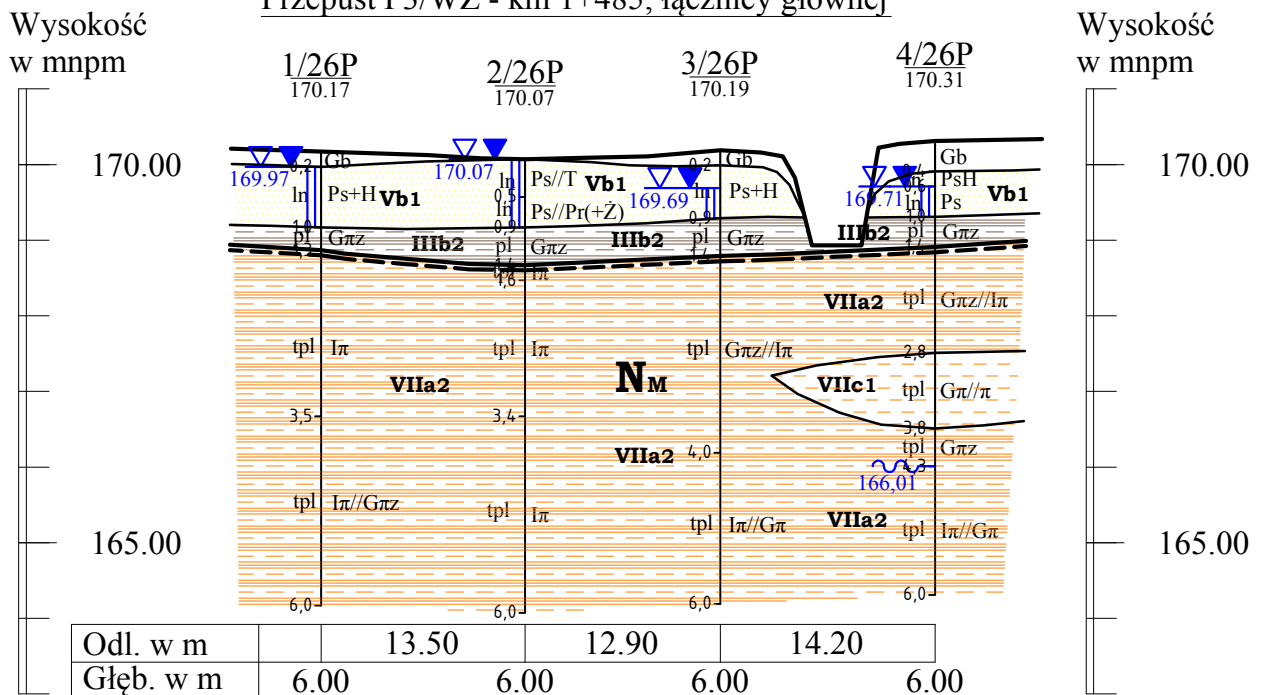
Przepust P2/WZ - km 1+377, łącznicy głównej



GEOLOGICZNO-INŻYNIERSKIE I/WZ - I/WZ'

Skala: $\frac{1:500}{1:100}$

Przepust P3/WZ - km 1+485, łącznicy głównej



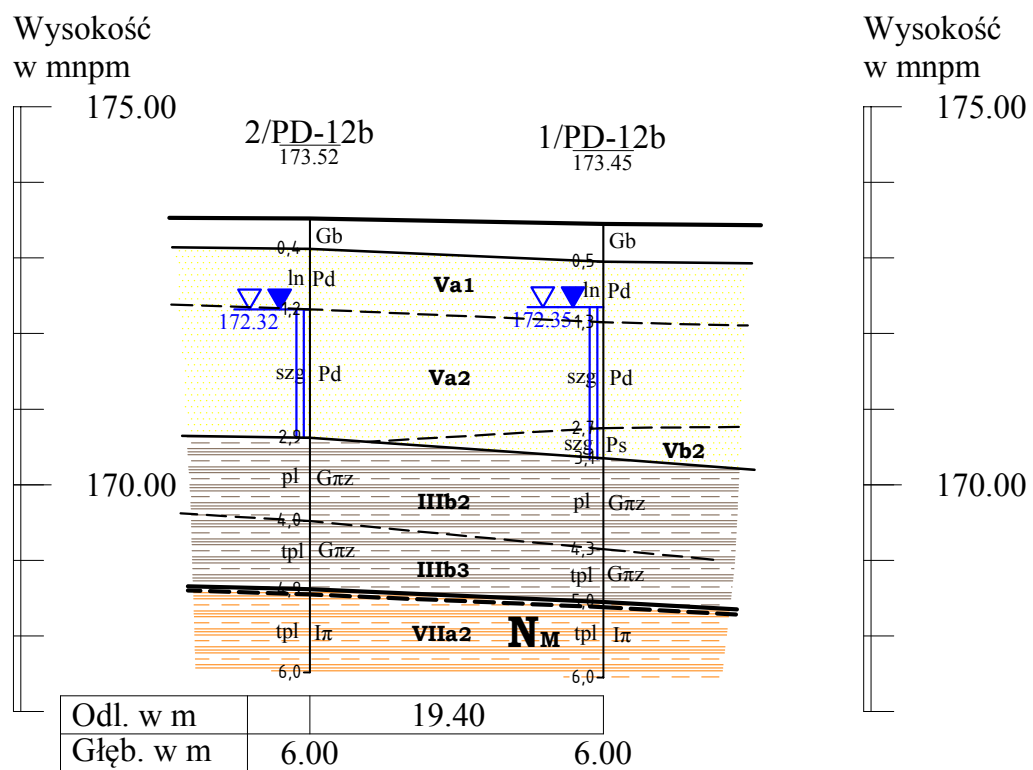
Opracowała:
mgr inż. Agnieszka Biskup

Budowa drogi ekspresowej S19 na odcinku
Nisko (węzeł "Zapacz" z węzłem) - węzeł Sokołów Małopolski Północ"
PRZEPUSTY DROGOWE
- węzeł "Zapacz" - wariant II

PRZEKROJE I PROFILE GEOLOGICZNO-INŻYNIERSKIE X/WZ-X/WZ

Skala: $\frac{1:500}{1:100}$

Przepust P4/WZ - km 0+624,
łącnicy P2, kier. Lublin



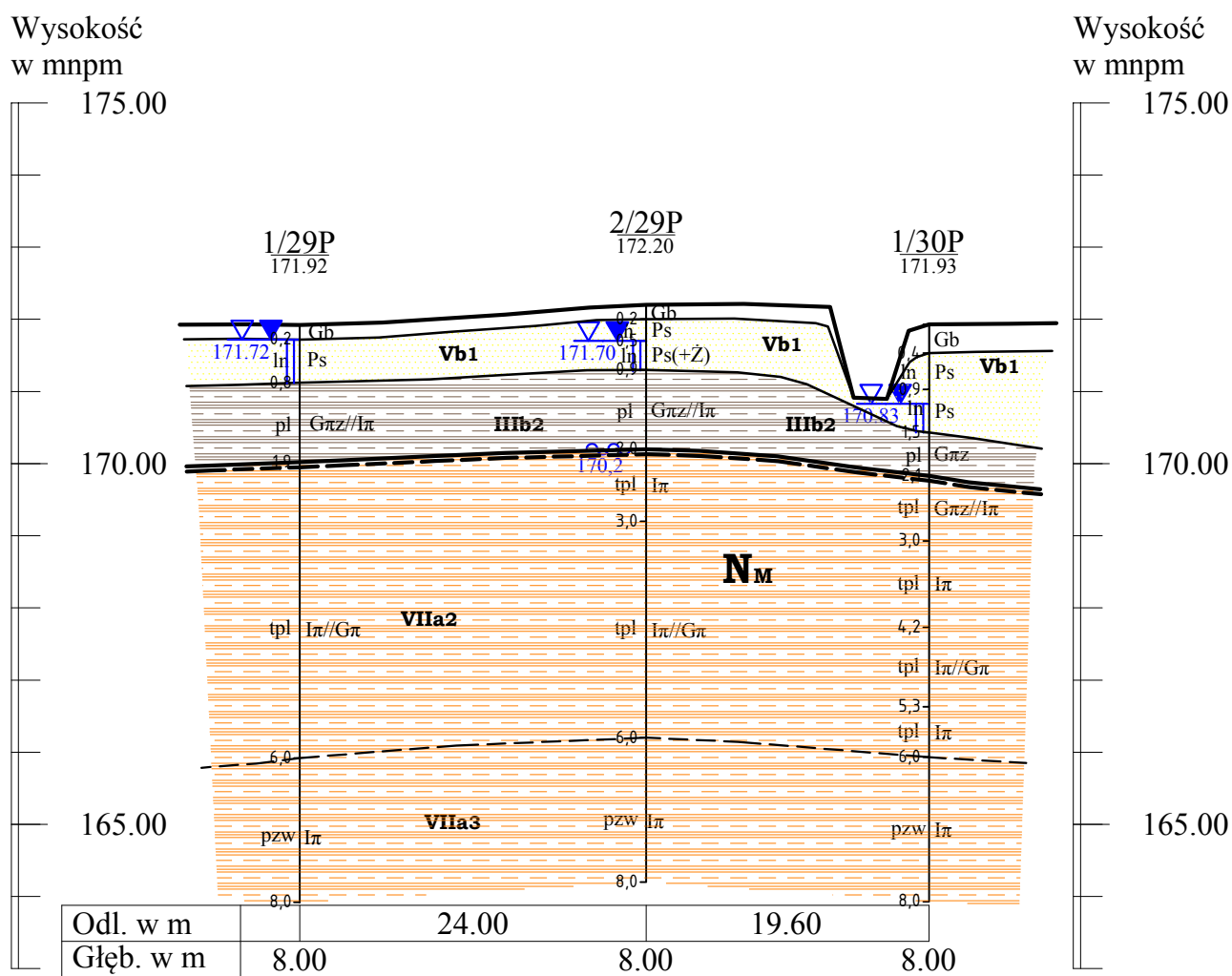
Opracowała:
mgr inż. Agnieszka Biskup

**Budowa drogi ekspresowej S19 na odcinku
Nisko (węzeł "Zapacz" z węzłem) - węzeł Sokołów Małopolski Północ"**
PRZEPUSTY DROGOWE
- węzeł "Zapacz" - wariant II

PRZEKROJE I PROFILE GEOLOGICZNO-INŻYNIERSKIE XI/WZ - XI/WZ

Skala: $\frac{1:500}{1:100}$

Przepust P5/WZ - km 0+360, łącznicy P2, kier. Rzeszów



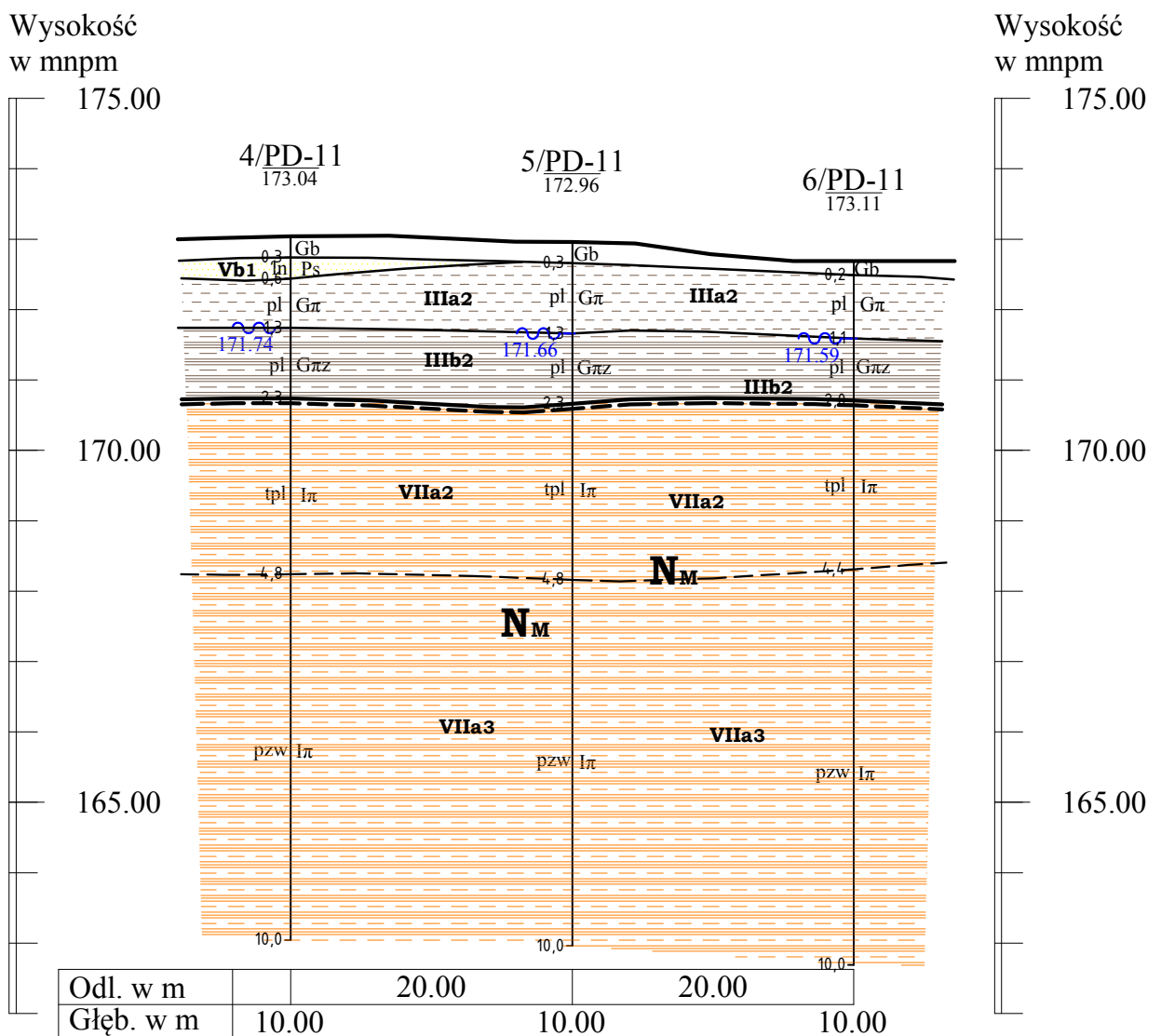
Opracowała:
mgr inż. Agnieszka Biskup

Budowa drogi ekspresowej S19 na odcinku
Nisko (węzeł "Zapacz" z węzłem) - węzeł Sokołów Małopolski Północ"
PRZEPUSTY DROGOWE
- węzeł "Zapacz" - wariant II

PRZEKROJE I PROFILE GEOLOGICZNO-INŻYNIERSKIE XIIWZ-XIIWZ

Skala: $\frac{1:500}{1:100}$

Przepust P6/WZ - km 0+195, łącznicy głównej



Opracowała:
mgr inż. Agnieszka Biskup